

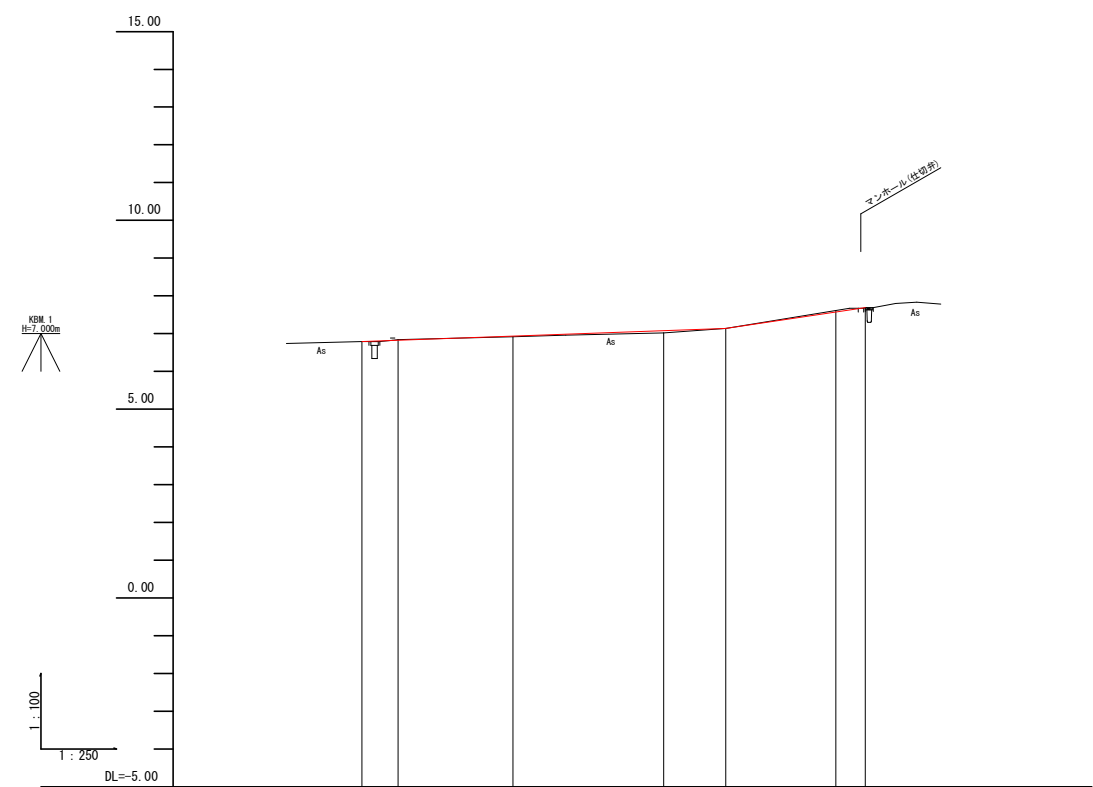
市道浜島75号線（浜島町浜島地内）

工 事 名		令和7年度 第3A1浜004号 市道浜島75号線 道路改良工事		
工事場所		志摩市 浜島町 浜島地内		
名 称		平 面 図		
縮 尺	図 示	設計年月日		
工 種		設 計 者		
志 摩 市		図 面 番 号	1 / 6	

縦断図

V=1:200

H=1:500



勾配	
盛土	
切土	
計画高	6.79 6.83 6.94 7.08 7.14 7.57 7.69
地盤高	6.79 6.84 6.92 7.02 7.14 7.61 7.69
追加距離	0.000 2.400 10.000 20.000 24.100 31.400 33.350
点間距離	0.000 2.400 7.600 10.000 4.100 7.300 1.950
測点	NO.0 NO.0+2.40 NO.0+10.00 NO.1 NO.1+4.10 NO.1+11.40 NO.1+13.35
曲線	

市道浜島75号線（浜島町浜島地内）

工事名	令和7年度 第3A1浜004号 市道浜島75号線 道路改良工事		
工事場所	志摩市 浜島町 浜島地内		
名称	縦断図		
縮尺	図示	設計年月日	
工種		設計者	
志摩市	図番	面号	2/6

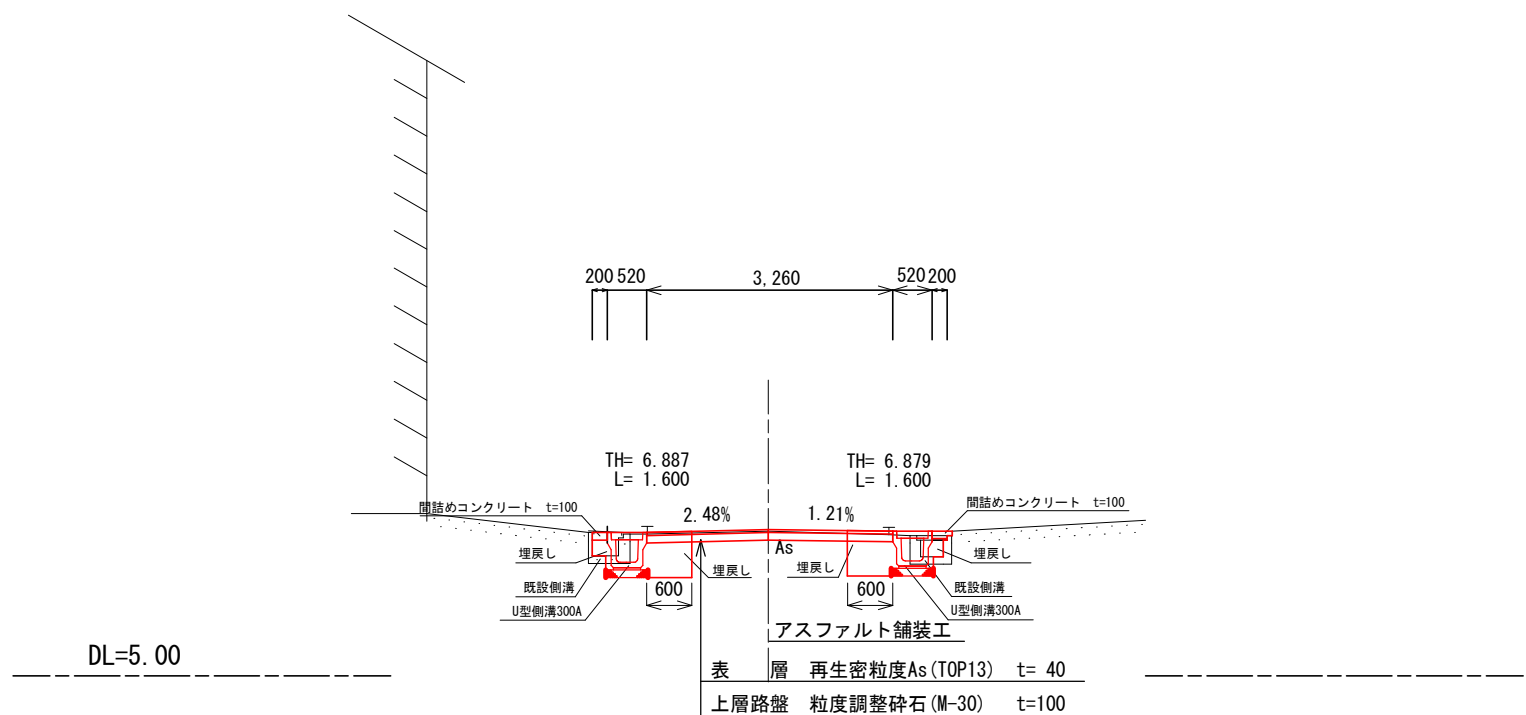
標準断面図

S=1:100

NO. 0+10.00

GH=6.92

FH=6.94

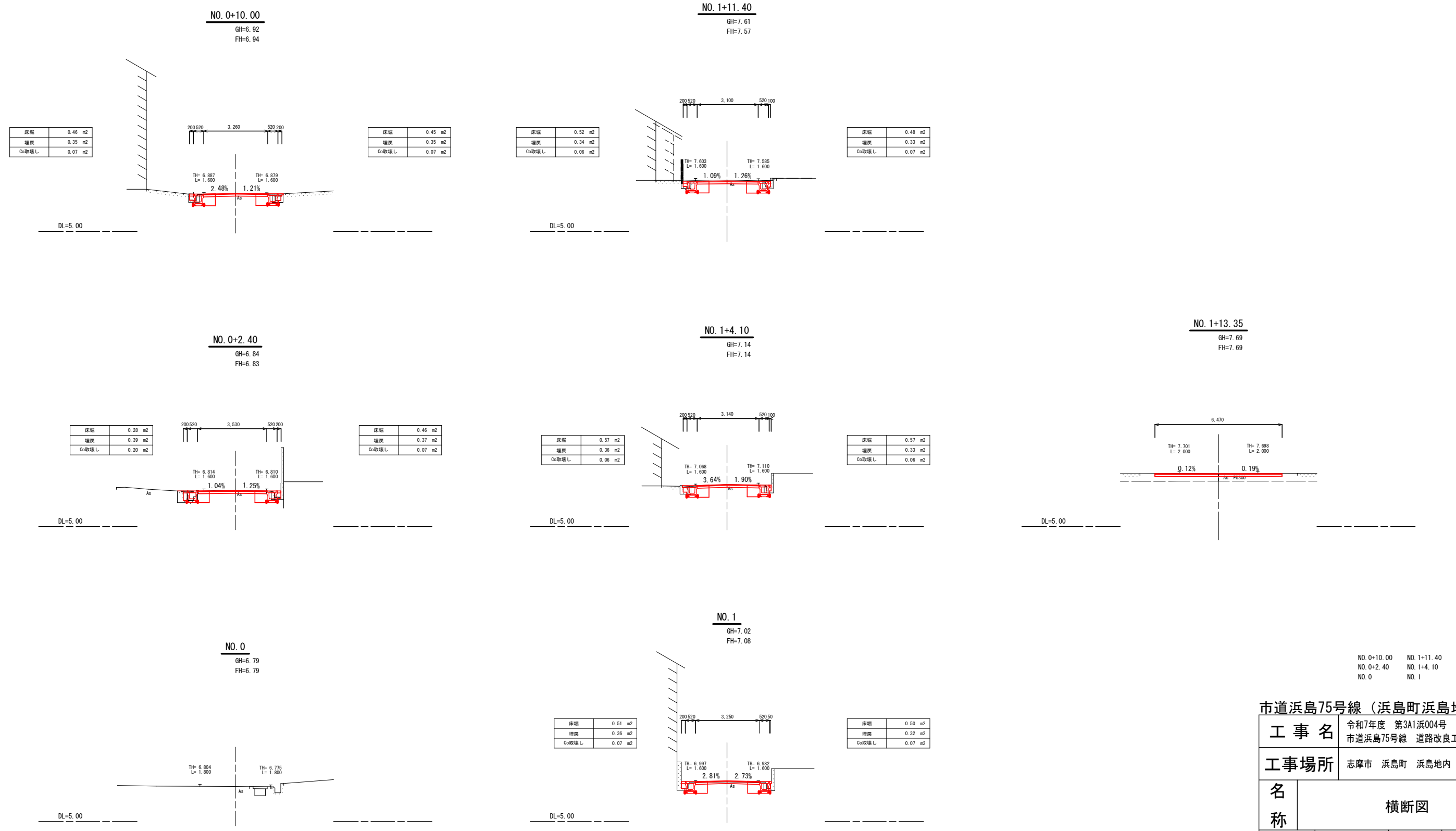


市道浜島75号線（浜島町浜島地内）

工事名	令和7年度 第3A1浜004号 市道浜島75号線 道路改良工事		
工事場所	志摩市 浜島町 浜島地内		
名称	標準断面図		
縮尺	図示	設計年月日	
工種		設計者	
志摩市	図番	面号	3/6

横断図

S=1:200





NO. 0+10.00 NO. 1+11.40
NO. 0+2.40 NO. 1+4.10 NO. 1+13.35
NO. 0 NO. 1

市道浜島75号線（浜島町浜島地内）

工事名	令和7年度 第3A1浜004号 市道浜島75号線 道路改良工事		
工事場所	志摩市 浜島町 浜島地内		
名称	横断図		
縮尺	図示	設計年月日	
工種		設計者	
志摩市	図番	面号	4/6

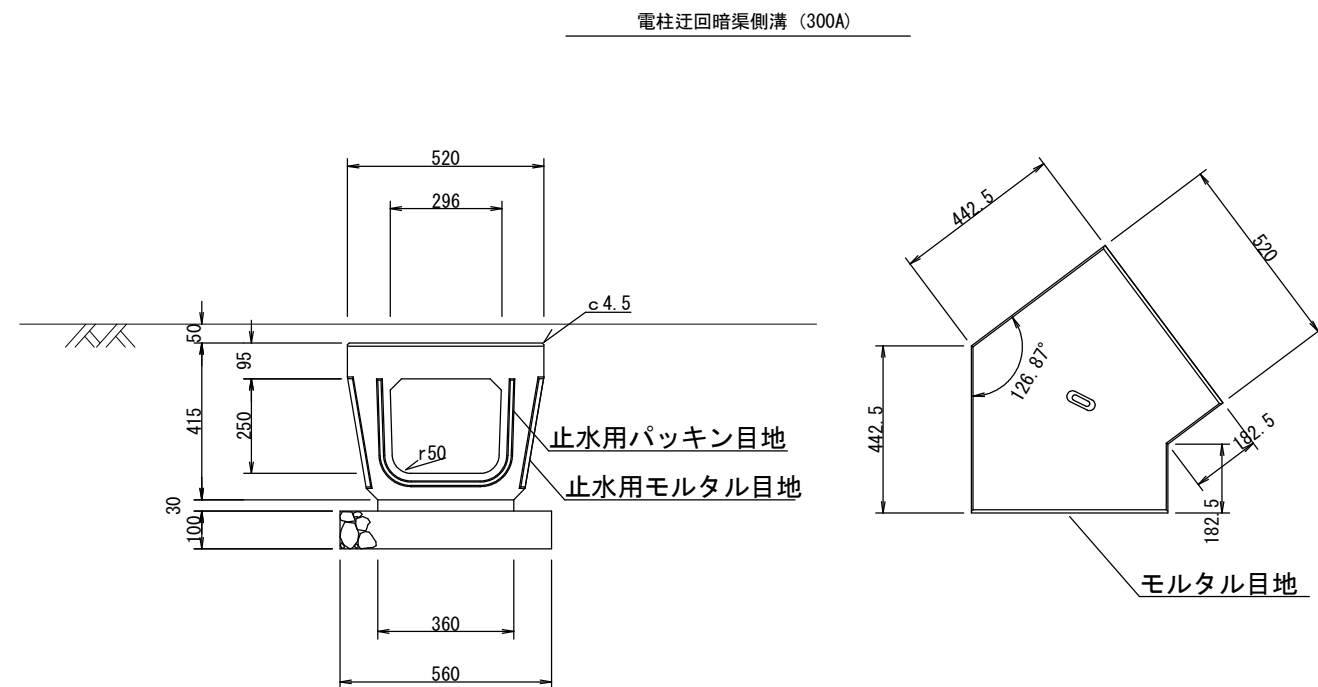
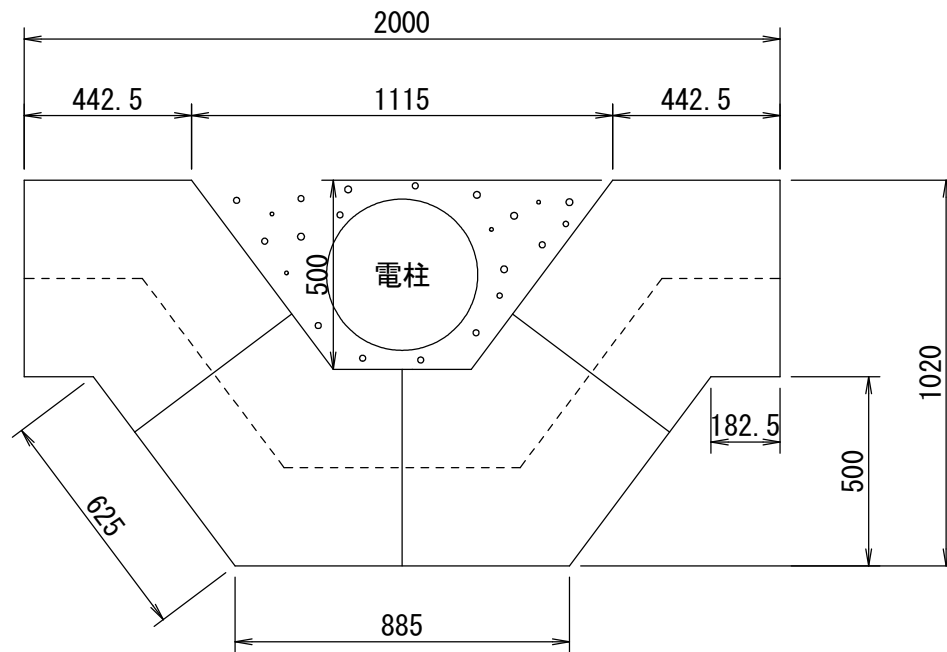
S=1:20



工 事 名		令和7年度 第3A1浜004号 市道浜島75号線 道路改良工事	
工事場所		志摩市 浜島町 浜島地内	
名 称	工 法 図①		
縮 尺	図 示	設計年月日	
工 種		設 計 者	
志 摩 市		図 面 番 号	5/6

工法図②

```
S=1:20
```



数量表

10m当り

名 称	規 格	単位	数 量	摘 要
電柱迂回暗渠側溝	3種300A L=2000 (L=500×4)	個	5.00	
敷モルタル	1 : 3	m3	0.15	
基礎材	RC-40 t=100	m2	7.00	
基面整正		m2	7.00	

市道浜島75号線（浜島町浜島地内）

工 事 名		令和7年度 第3A1浜004号 市道浜島75号線 道路改良工事	
工事場所		志摩市 浜島町 浜島地内	
名 称	工 法 図②		
縮 尺	図 示	設計年月日	
工 種		設 計 者	
志 摩 市		図 面 番 号	6/6